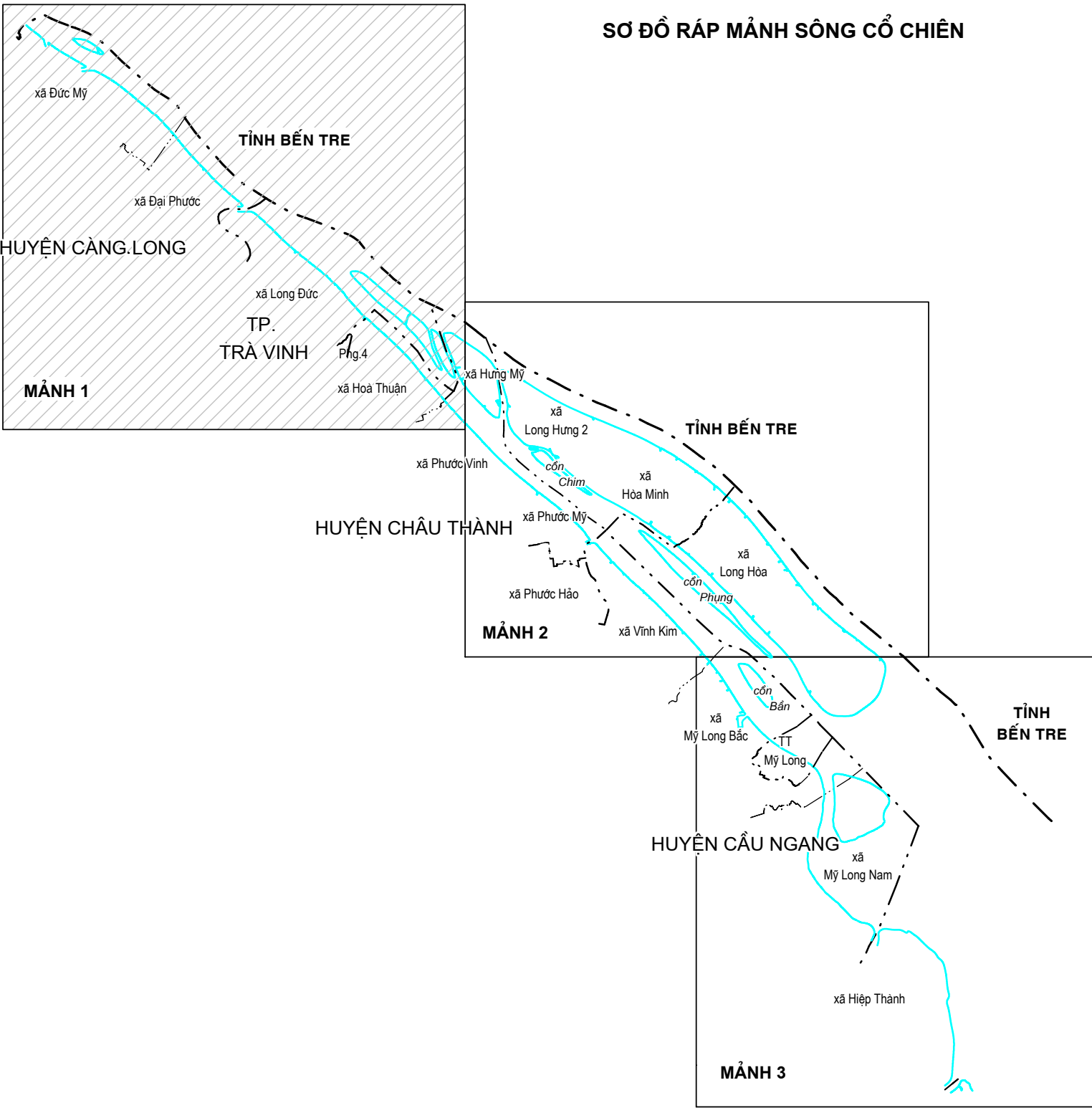
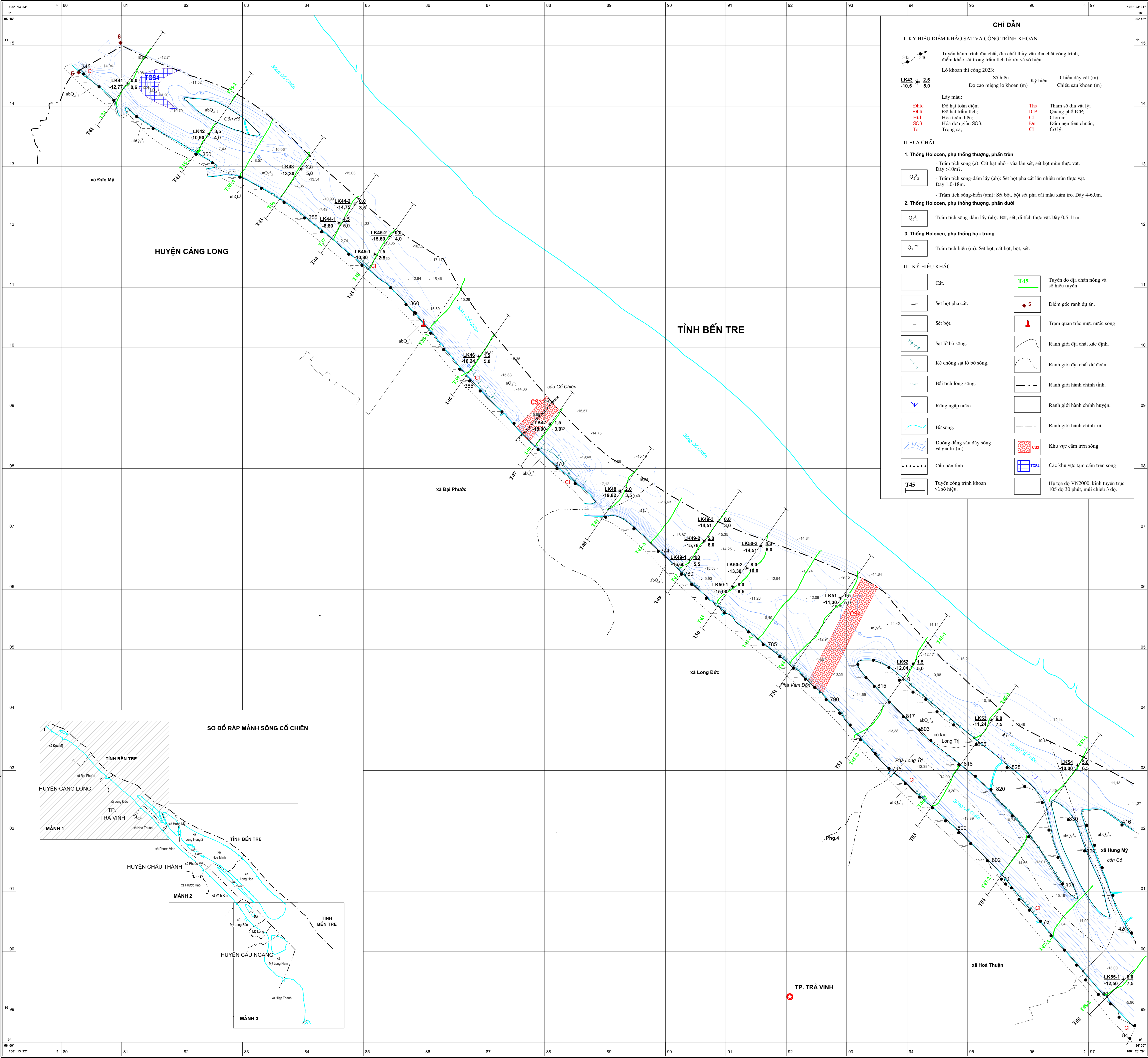


BẢN ĐỒ TÀI LIỆU THỰC TẾ (MẢNH 1- SÔNG CỔ CHIÊN)

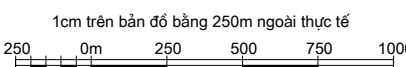
DỰ ÁN KHẢO SÁT, ĐÁNH GIÁ TÀI NGUYÊN KHOÁNG SẢN LÀM VẬT LIỆU XÂY DỰNG THÔNG THƯỜNG (CÁT LÒNG SÔNG) TRÊN ĐỊA BÀN TỈNH TRÀ VINH



Người thành lập: Nguyễn Hùng Cường, Lê Hữu Mạnh, Nguyễn Văn Nghinh, Bùi Minh Vỹ

Chủ nhiệm: ThS. Lưu Thế Long

TỶ LỆ 1:25.000



Bản vẽ 4B.1: Bản đồ tài liệu thực tế (mảnh 1 - sông Cổ Chiên)

ĐƠN VỊ CHỦ ĐẦU TƯ SỞ TÀI NGUYÊN VÀ MÔI TRƯỜNG TỈNH TRÀ VINH	ĐƠN VỊ TƯ VẤN LIÊN ĐOÀN BẢN ĐỒ ĐỊA CHẤT MIỀN NAM
Trà Vinh, ngày...tháng...năm 2024 Giám đốc	TP. Hồ Chí Minh, ngày...tháng...năm 2024 Liên đoàn trưởng